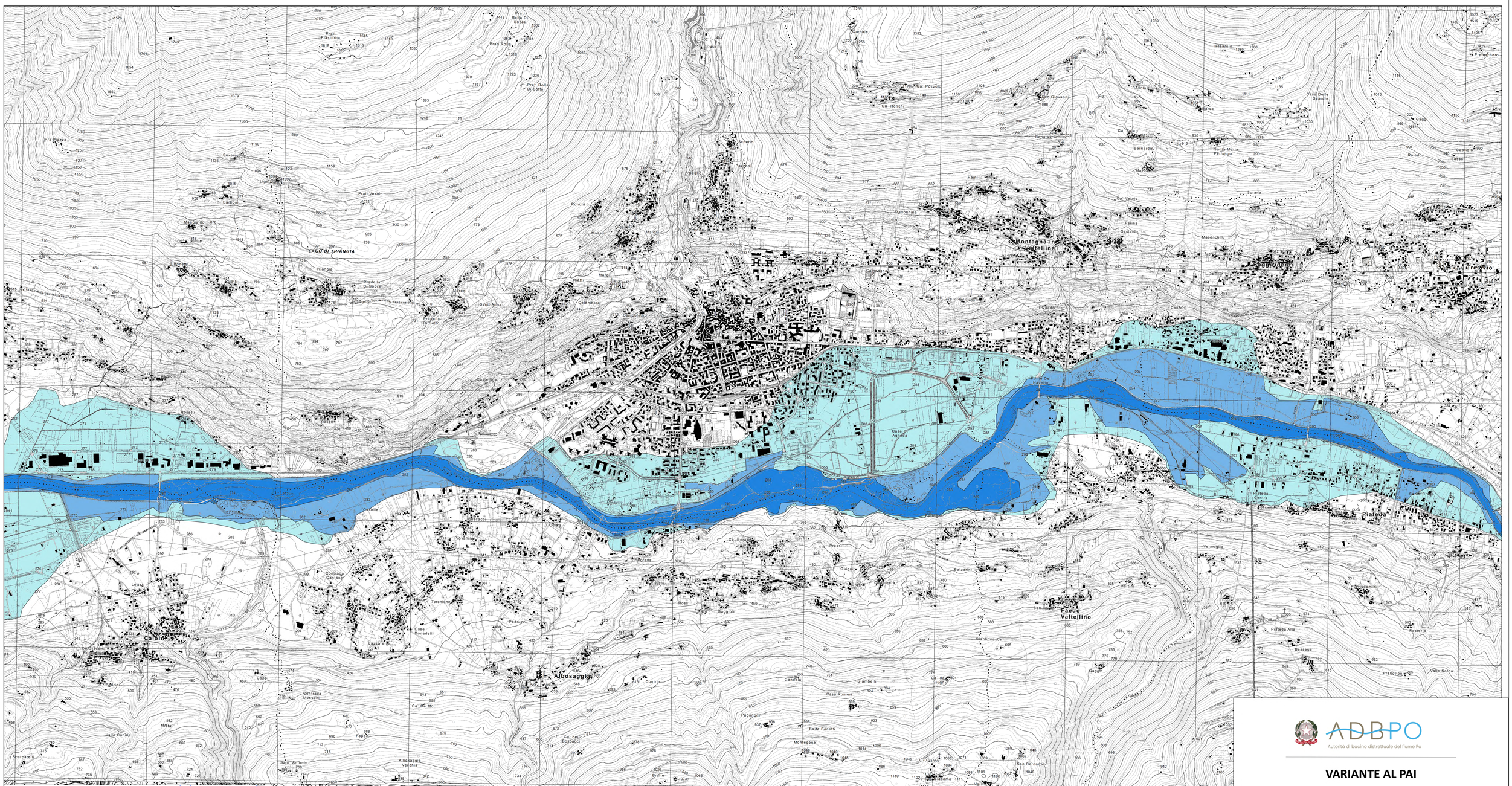

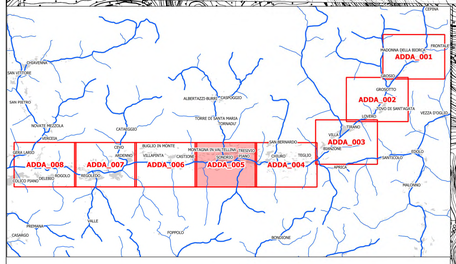

Legenda

Aree allagabili - PGRA (RP)

- **P3-H - Alluvioni frequenti-elevata probabilità**
- **P2-M - Alluvioni poco frequenti-media probabilità**
- **P1-L - Scarsa probabilità di alluvioni o scenari di eventi estremi**

N

0 250 500 m

Scala 1:10.000

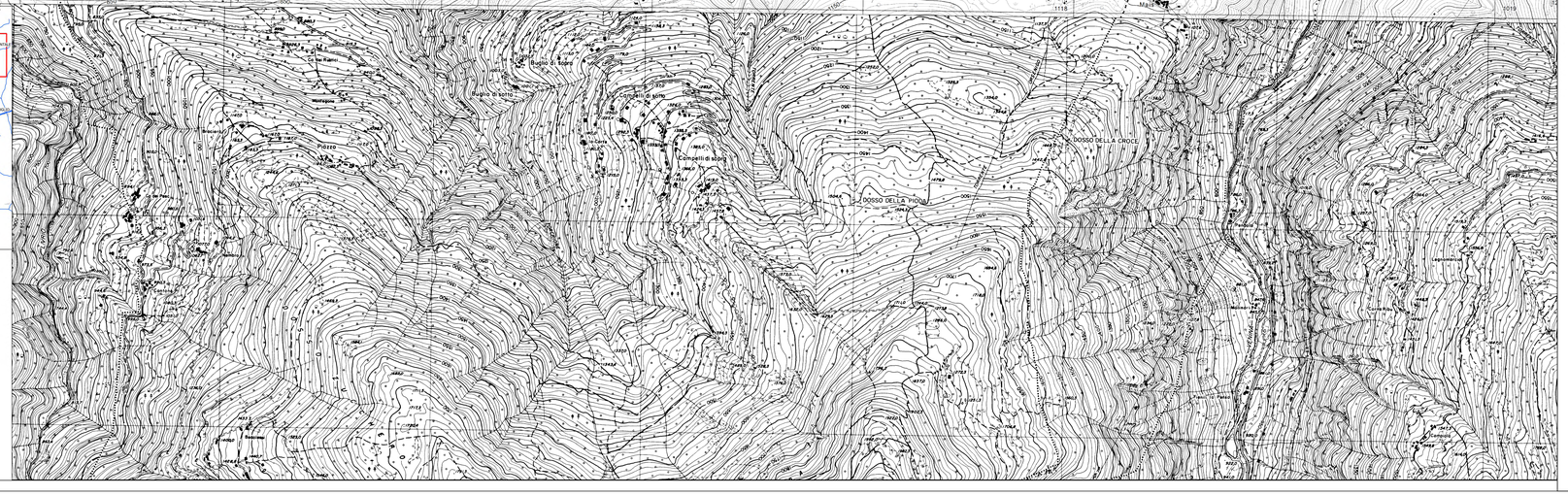

ADBPO
Autorità di bacino distrettuale del fiume Po

VARIANTE AL PAI

Fiume Adda da Le Prese alla confluenza nel lago di Como

Aggiornamento della delimitazione delle aree allagabili del PGRA

Tav. 05 di 08

Dicembre 2024