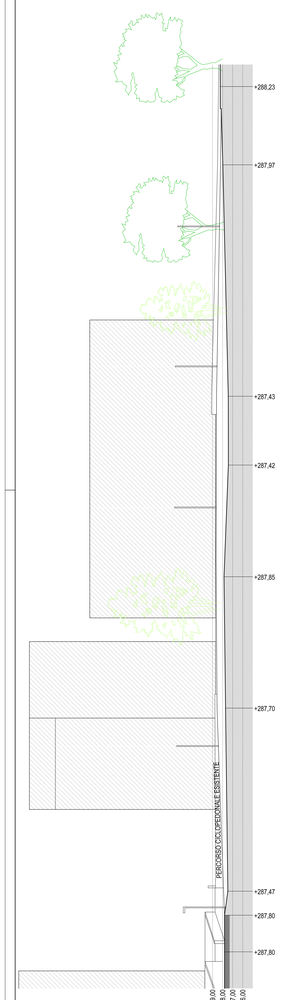

SEZIONE F-F



SEZIONE G-G

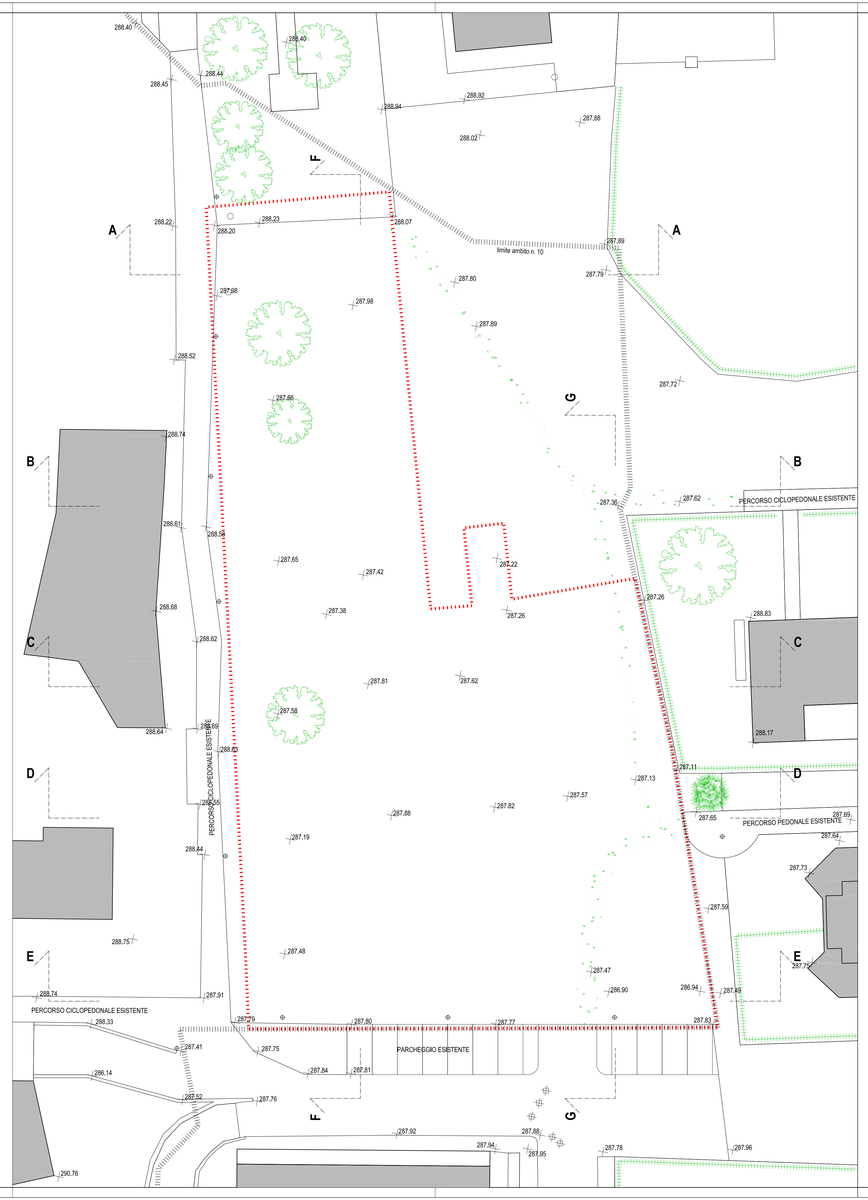

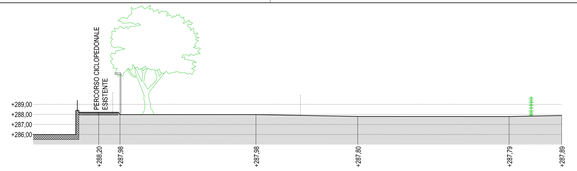

SEZIONE A-A

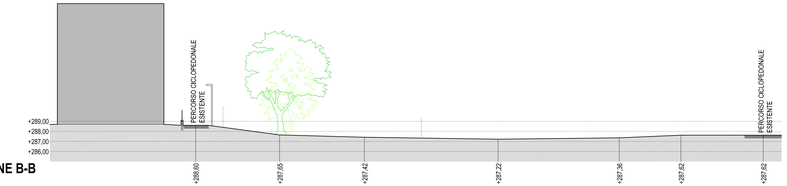

SEZIONE B-B



SEZIONE C-C

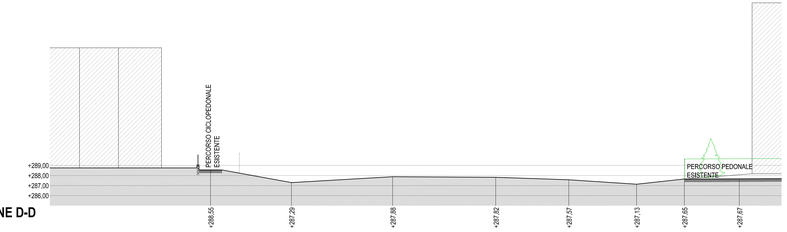

SEZIONE D-D

SEZIONE E-E

PROVINCIA DI SONDRIO
COMUNE DI SONDRIO

Via Giuliani

rif. Catasto: Fg 52
mapp. 981/982/1110/1036/91/1038/540/1034

PIANO ATTUATIVO
(stralcio est ambito 10 - P.d.R. del P.G.T)

stato di fatto:

elaborati:
PLANIMETRIA STATO DI FATTO
E SEZIONI SCHEMATICHE

tav. P.4

scala 1:200

data GIUGNO 2019

aggiornamento
-

committente
ORIONE S.R.L.
Via Cola Montano 40 - 20159 Milano
c.f. - P IVA 10082230052

amministrazione Comune di Sondrio
Sindaco
Marco Scaramellini
Ass. Urbanistica Ambiente Mobilità
Carlo Mazza

adozione
D.G.C. n. ..... del ...../...../2019

approvazione
D.G.C. n. ..... del ...../...../2019

progettista
arch. Luca Orsatti
Via Margella 16/L - 23012 Castione Andevenno (SO)
c.f. RSTLCU77M12I829Q - P. IVA 00874410247
n. iscrizione ordine 308 - e-mail arch.orsatti@gmail.com

collaboratore
arch. Tania Alberti
Via S. Aldovrando 36 - 23010 Berbenno di Valtellina (SO)
c.f. LBRTNA72H52I829L - P. IVA 00853870142
n. iscrizione ordine 302 - e-mail alberti.tania.arch@gmail.com

collaboratore
arch. p. Massimo Spinelli
Via Ezio Vanoni 53 - 23100 Sondrio (SO)
c.f SPNMSM85B11I829O - P. IVA 00952050142
n. iscrizione ordine 842 - e-mail massispinelli@gmail.com

a termine di legge il progettista si riserva la proprietà di questo elaborato con diritto di riproduzione (anche parzialmente) e vietandone comunque noto in carenza di consenso scritto preventivo da parte dell'autore. Ai fini della tutela della privacy e dei dati contenuti nel presente elaborato i soggetti autorizzati alla consultazione e possesso utilizzano i dati e le informazioni solo ed esclusivamente per lo scopo per il quale il presente elaborato è stato redatto, chiunque non autorizzato ne venga in possesso per errore è tenuto a restituire al progettista e al committente l'elaborato utilizzando gli mezzi più opportuni.